

H. AYUNTAMIENTO CONSTITUCIONAL DE ZAPOPAN

**PLAN PARCIAL DE DESARROLLO URBANO  
DISTRITO URBANO ZPN-01  
"ZAPOPAN CENTRO URBANO"**

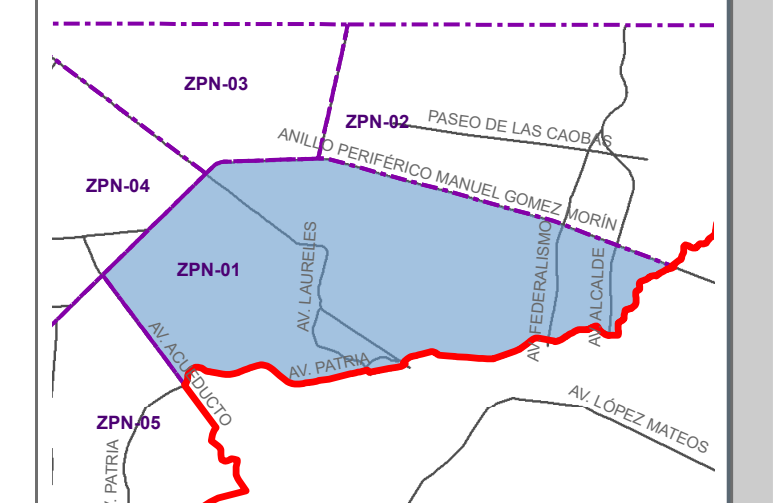
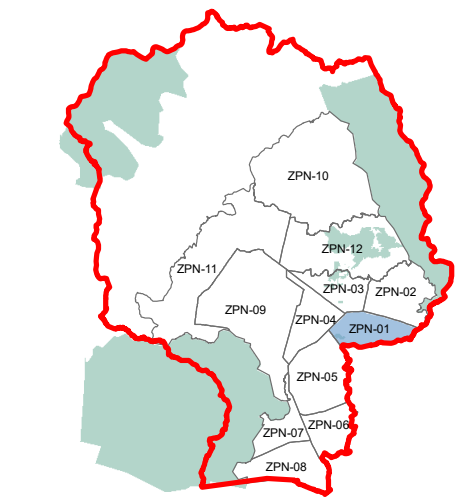
**UBICACIÓN**

**A-1**

**UBICACIÓN**

**MUNICIPIO DE ZAPOPAN**

**DISTRITO URBANO**




**SIMBOLOGÍA**

- LÍMITE MUNICIPAL
- LÍMITE DE ÁREA URBANA CONSOLIDADA
- LÍMITE DE CENTRO DE POBLACIÓN
- RED VIAL PRINCIPAL
- ÁREA NATURAL PROTEGIDA
- DISTRITO URBANO ZPN01 ZAPOPAN CENTRO URBANO
- ÁREA DE CONSERVACIÓN
- GRANJAS Y HUERTOS
- ÁREA DE TRANSICIÓN
- AREA URBANA CONSOLIDADA

SISTEMA DE PROYECCIÓN GEOGRÁFICA: UTM WGS84 ZONA 13N

ESCALA GRÁFICA



FUENTE: PPOU ZPN-01 ZAPOPAN CENTRO URBANO 2012

ESCALA MÉTRICA

1 : 60,000

